

















LEGENDA

- | | | |
|---|--|---|
|  Katastrální hranice parcel |  Dešťová kanalizace |  Stavební úpravy stávajícího povrchu
Asfaltobeton |
|  Hrany komunikace |  Drenážní potrubí |  Žulová dlažba |
|  Žulové kostky-přídlažba |  Žlab RonnDrain | |
|  Stávající stav |  Nové uliční vpusti | |

Stávající zařízení a podzemní inž. sítě
Jsou zakresleny orientačně a před započítím stavebních prací nutno vytýčit a ochránit dle požadavků jejich správců !!!

- Podzemní vedení:
-  Veřejné osvětlení, ČEZ Energetické služby s.r.o.
 -  Elektro NN do 1KV, ČEZ Distribuce a.s.
 -  Kanalizace VaK Karlovy Vary a.s.
 -  Vodovod VaK Karlovy Vary a.s.
 -  Soukromé vedení elektro NN
 -  Nadzemní VN do 35kV, ČEZ Distribuce a.s.

POZNÁMKA

Kótováno v (m)

navrhl: Ing. J.Vít	odp. projektant: Ing. J.Vít	Paré:	Ing. J.Vít Rohová 548/1, 35005, K.Vary mob. 739070971, 736441914			
Kraj:	Karlovarský					
Obec:	Jáchymov					
Investor:	Město Jáchymov					
Datum:	05/2013	Stupeň:	DPS	Zakázkové číslo:	Autorizace:	
Akce:	Jáchymov, ul. Komenského -stavební úpravy komunikace					
Objekt:	S0.1 Komunikace S0.2 Dešťová kanalizace					
Příloha:	Koordinační situace			Měřítko: 1:500	Počet A4 2	Číslo přílohy: A.2