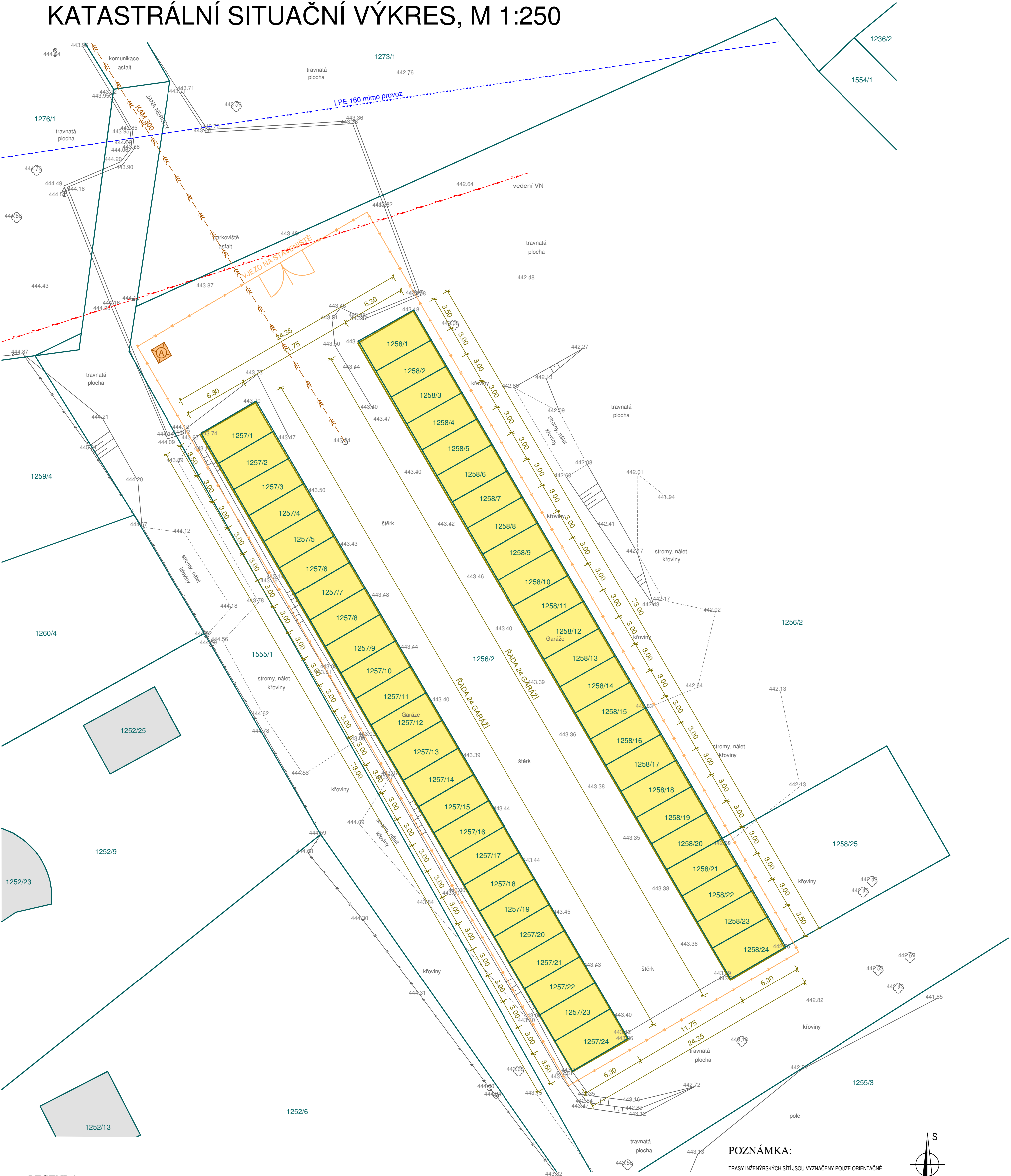


KATASTRÁLNÍ SITUAČNÍ VÝKRES, M 1:250



LEGENDA:

LEGENDA SÍTÍ:

- TRASA KANALIZACE VE SPRÁVĚ VODOHOSPODÁŘSKÉ SPOLEČNOSTI SOKOLOV
- TRASA VODOVODU VE SPRÁVĚ VODOHOSPODÁŘSKÉ SPOLEČNOSTI SOKOLOV
- TRASA NADZEMNÍHO VEDENÍ VN VE SPRÁVĚ SPOL. ČEZ

LEGENDA OSTATNÍ:

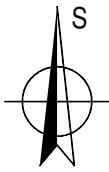
- KATASTR NEMOVITOSTÍ
- GEODETICKÉ ZAMĚŘENÍ
- ODSTRAŇOVANÉ OBJEKTY
- PROVIZORNÍ OPLOČENÍ STAVENIŠTĚ (223,0m2)
- CHEMICKÉ WC TYPU TOI-TOI

LEGENDA PLOCH:


- STÁVAJÍCÍ OBJEKTY
- OBJEKTY URČENÉ K DEMOLICI

POZNÁMKA:

TRASY INŽENÝRSKÝCH SÍTÍ JSOU VYZNAČENY POUZE ORIENTAČNĚ.
PŘED ZAPOČETÍM STAVEBNÍCH PRACÍ MUSÍ BYT VYTÝČENY STÁVAJÍCÍ
TRASY SÍTÍ TECHNICKÉ INFRASTRUKTURY.



Index změny:	Popis změny:	Datum:	Provedl:	Podpis:

Kreslil:	Projektant:	Zodp. projektant:	<div>Konstrukční kancelář pro pozemní stavby</div> <div>Ing. Vlastimil Čegan <small>Autorizovaný inženýr v oboru statika a dynamika staveb, ČKAIT 1300291</small></div> <div>Ing. Jiří Král <small>Projekční inženýr ve výstavbě</small></div>		
Jiří Nováček	Ing. Vlastimil Čegan	Ing. Martin Kroc			
St.ú.:	Kynšperk nad Ohří		ICO: 702 38 740	ICO: 74260570	
Obec:	Kynšperk nad Ohří		vlastimil.čegan@seznam.cz	jirkrals@seznam.cz	
			telefon : 602 212 700	telefon : 608 045 993	
			Office: Americká 1, 350 02 Cheb		
Investor:	Město Kynšperk nad Ohří, Jana A. Komenského 221, 357 51 Kynšperk nad Ohří			Stupeň:	DSP
Akce:	Odstranění a opětovné vybudování řadových garáží v ulici Jana Nerudy, Kynšperk nad Ohří SO-101 Odstranění stávajících řadových garáží			Formát:	4A4
				Měřitko:	1:250
				Datum:	04/17
Část:	C. Situační výkresy			Č. zakázky:	1704-04
Obsah:	Katastrální situační výkres			Č. přílohy:	C.2