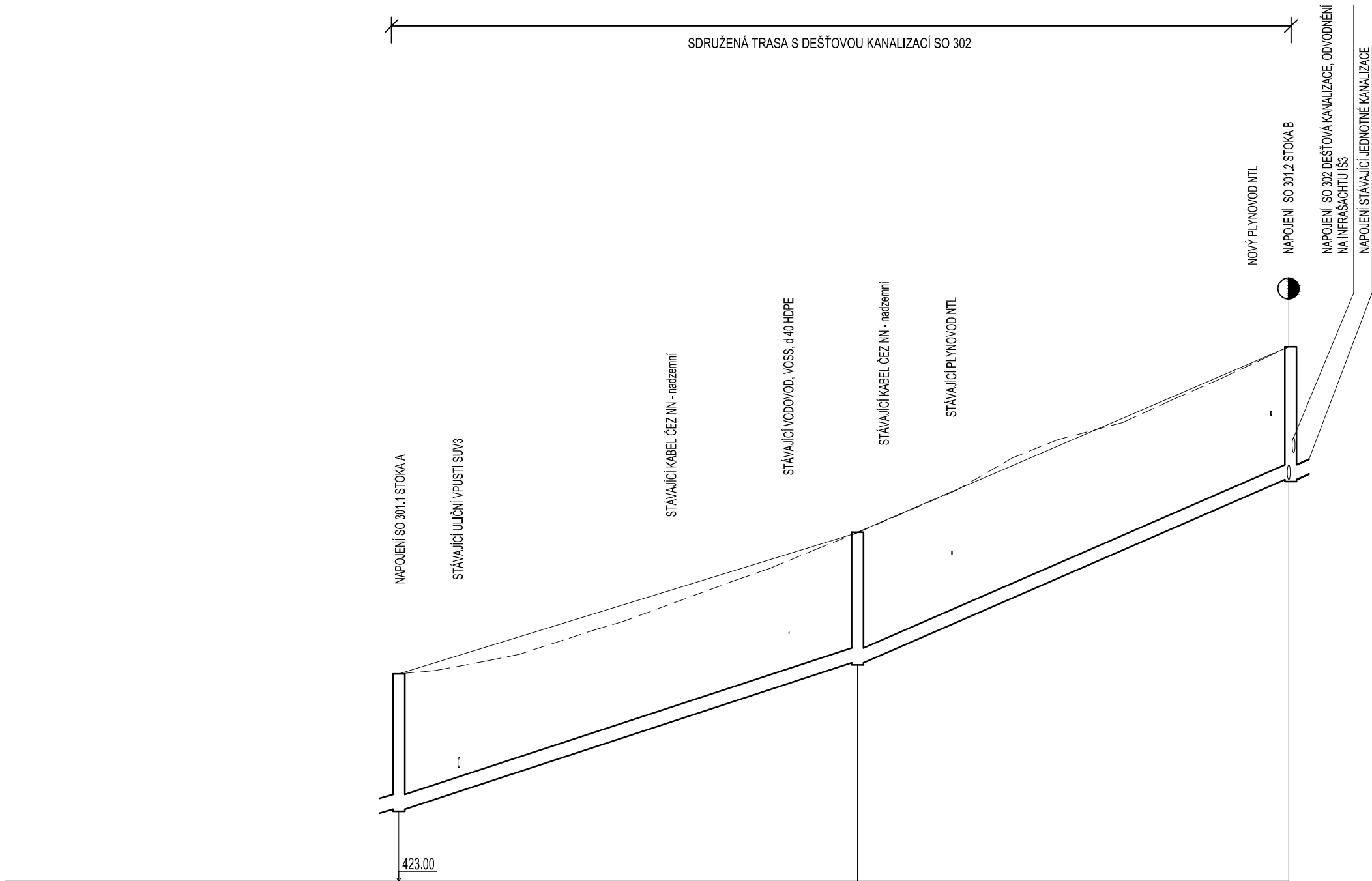


PODÉLNÝ PROFIL  
1:500 / 1:100



ČÍSLO ŠACHTY	ZÚ = IŠ1	IŠ2	KÚ = IŠ3
KÓTA TERÉNU	427.21	430.08	433.85
KÓTA UPRAV. TERÉNU	427.21	430.08	433.85
KÓTA DNA POTRUBÍ	424.46	427.43	431.15
HLOUBKA (m)	2.75	2.65	2.70
DÉLKA (m)	46.55	43.77	
SKLON (‰)	63.8	85.0	
DN / MATERIÁL	300/UR2		
STANIČENÍ (km)	0.00	46.55	90.32

KŘÍŽENÍ INŽ. SÍTÍ JSOU ZAKRESLENA ORIENTAČNĚ. PŘED ZAPOČETÍM VÝKOPOVÝCH PRACÍ ZAJISTÍ INVESTOR VYTÝČENÍ VŠECH INŽ. SÍTÍ JEJICH SPRÁVCI.



SO 304 REKONSTRUKCE KANALIZACE V ULICI TYRŠOVA

Objednatel:

**Město Kynšperk nad Ohří**  
Jana A. Komenského 221/13  
357 51 Kynšperk nad Ohří

Zhotovitel DPS:

**Valbek, spol. s r.o.**  
Vaňurova 505/17  
460 02 Liberec 3

	Vypracoval	Ing. P. Zahrádka		Zak. číslo	13-UL01-019
	Zodp. projektant	Ing. Š. Novotná		Datum	12/2015
	Tech. kontrola	Ing. J. Drašar		Stupeň	DPS
	Akce <b>Výstavba inženýrských sítí a komunikace pro rodinné domy v lokalitě Třešňovka, Kynšperk nad Ohří 357 51</b>				Počet formátů
				Měřítko	1:500 / 1:100
				Č. přílohy	Paré
				3	
Zhotovitel: Valbek, spol. s r.o., stf. Ústí n. L. Děčínská 717/21 tel./fax: 475 531 077 e-mail: info.usti@valbek.cz	Příloha  PODÉLNÝ PROFIL				