


A


LEGENDA



řešené území



železnice



vodní plochy, potoky




pozemky ve vlastnictví obce



pozemky soukromých
vlastníků



vlastník ČR - státní
pozemkový úřad



vlastník ČR - úřad pro
zastupování státu ve věcech
majetkových



vlastník ČR - Lesy ČR



hranice etap

projekt
výškopisný systém BpV
polohopisný systém S-JTSK

Revitalizace veřejných ploch města Luby
DPS – Dokumentace k provedení stavby

investor / hlavní architekt

Město Luby
A69 – architekti s.r.o.

výkres / dokument

SITUAČNÍ VÝKRESY - lokalita A
**Zákres území do katastru
nemovitostí**

číslo výkresu / dokumentu

LUB_DPS_C.2

atributy dokumentu

paré č.

měřítko 1:1000

datum 06/2018

data LUB_DPS_180531.pln