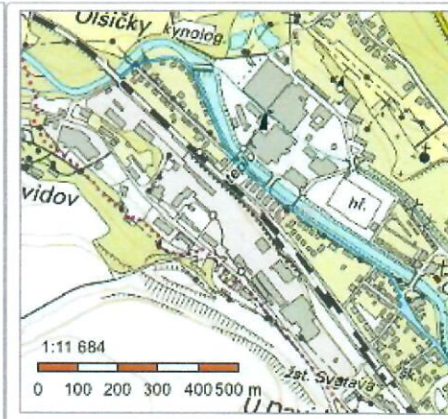


Informace o pozemcích

Př.č. 7 – Ostatní dokumentace

Informace o pozemku

Parcelní číslo:	684/2
Obec:	Svatava [538434]
Katastrální území:	Svatava [760021]
Číslo LV:	1
Výměra [m ²]:	10340
Typ parcely:	Parcela katastru nemovitostí
Mapový list:	
Určení výměry:	Graficky nebo v digitalizované mapě
Způsob využití:	ostatní komunikace
Druh pozemku:	ostatní plocha



Vlastníci, jiní oprávnění

Vlastnické právo	Podíl
Městys Svatava, ČSA 277, 35703 Svatava	

Způsob ochrany nemovitosti

Nejsou evidovány žádné způsoby ochrany.

Seznam BPEJ

Parcela nemá evidované BPEJ.

Omezení vlastnického práva

Typ
Věcné břemeno umístění a provoz. elektrorozvodného zařízení
Věcné břemeno vedení
Věcné břemeno zřizování a provozování vedení

Jiné zápisy

Nejsou evidovány žádné jiné zápisy.

Řízení, v rámci kterých byl k nemovitosti zapsán cenový údaj

Nemovitost je v územním obvodu, kde státní správu katastru nemovitostí ČR vykonává [Katastrální úřad pro Karlovarský kraj, Katastrální pracoviště Sokolov](#)

Zobrazené údaje mají informativní charakter. Platnost k 07.07.2020 07:00:02.

Informace o pozemku

Parcelní číslo:	258
Obec:	Svatava [538434]
Katastrální území:	Svatava [760021]
Číslo LV:	1
Výměra [m ²]:	1713
Typ parcely:	Parcela katastru nemovitostí
Mapový list:	
Určení výměry:	Graficky nebo v digitalizované mapě
Druh pozemku:	zahrada



Vlastníci, jiní oprávnění

Vlastnické právo	Podíl
Městys Svatava, ČSA 277, 35703 Svatava	

Způsob ochrany nemovitosti

Název
zemědělský půdní fond

Seznam BPEJ

BPEJ	Výměra
55600	1713

Omezení vlastnického práva

Typ
Věcné břemeno umístění a provoz. elektrorozvodného zařízení

Jiné zápisy

Nejsou evidovány žádné jiné zápisy.

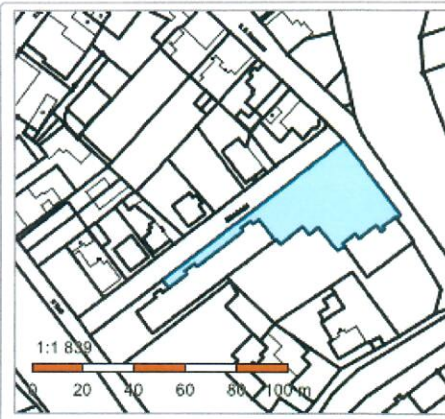
Řízení, v rámci kterých byl k nemovitosti zapsán cenový údaj

Nemovitost je v územním obvodu, kde státní správu katastru nemovitostí ČR vykonává [Katastrální úřad pro Karlovarský kraj, Katastrální pracoviště Sokolov](#)

Zobrazené údaje mají informativní charakter. Platnost k 07.07.2020 11:00:00.

Informace o pozemku

Parcelní číslo:	260
Obec:	Svatava [538434]
Katastrální území:	Svatava [760021]
Číslo LV:	1
Výměra [m ²]:	1423
Typ parcely:	Parcela katastru nemovitostí
Mapový list:	
Určení výměry:	Graficky nebo v digitalizované mapě
Způsob využití:	jiná plocha
Druh pozemku:	ostatní plocha



Vlastníci, jiní oprávnění

Vlastnické právo	Podíl
Městys Svatava, ČSA 277, 35703 Svatava	

Způsob ochrany nemovitosti

Nejsou evidovány žádné způsoby ochrany.

Seznam BPEJ

Parcela nemá evidované BPEJ.

Omezení vlastnického práva

Typ
Věcné břemeno umístění a provoz. elektrorozvodného zařízení

Jiné zápisy

Nejsou evidovány žádné jiné zápisy.

Řízení, v rámci kterých byl k nemovitosti zapsán cenový údaj

Nemovitost je v územním obvodu, kde státní správu katastru nemovitostí ČR vykonává [Katastrální úřad pro Karlovarský kraj, Katastrální pracoviště Sokolov](#)

Zobrazené údaje mají informativní charakter. Platnost k 07.07.2020 11:00:00.

Informace o pozemku

Parcelní číslo:	699/1
Obec:	Svatava [538434]
Katastrální území:	Svatava [760021]
Číslo LV:	1
Výměra [m ²]:	1854
Typ parcely:	Parcela katastru nemovitostí
Mapový list:	
Určení výměry:	Graficky nebo v digitalizované mapě
Způsob využití:	silnice
Druh pozemku:	ostatní plocha



Vlastníci, jiní oprávnění

Vlastnické právo	Podíl
Městys Svatava, ČSA 277, 35703 Svatava	

Způsob ochrany nemovitosti

Nejsou evidovány žádné způsoby ochrany.

Seznam BPEJ

Parcela nemá evidované BPEJ.

Omezení vlastnického práva

Typ
Věcné břemeno zřizování a provozování vedení

Jiné zápisy

Nejsou evidovány žádné jiné zápisy.

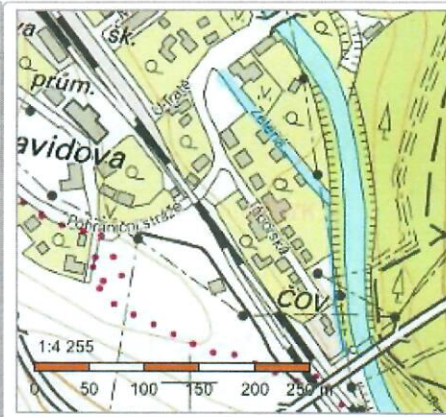
Řízení, v rámci kterých byl k nemovitosti zapsán cenový údaj

Nemovitost je v územním obvodu, kde státní správu katastru nemovitostí ČR vykonává [Katastrální úřad pro Karlovarský kraj, Katastrální pracoviště Sokolov](#)

Zobrazené údaje mají informativní charakter. Platnost k 07.07.2020 11:00:00.

Informace o pozemku

Parcelní číslo:	700
Obec:	Svatava [538434]
Katastrální území:	Svatava [760021]
Číslo LV:	1
Výměra [m ²]:	1627
Typ parcely:	Parcela katastru nemovitostí
Mapový list:	
Určení výměry:	Graficky nebo v digitalizované mapě
Způsob využití:	ostatní komunikace
Druh pozemku:	ostatní plocha



Vlastníci, jiní oprávnění

Vlastnické právo	Podíl
Městys Svatava, ČSA 277, 35703 Svatava	

Způsob ochrany nemovitosti

Nejsou evidovány žádné způsoby ochrany.

Seznam BPEJ

Parcela nemá evidované BPEJ.

Omezení vlastnického práva

Nejsou evidována žádná omezení.

Jiné zápisy

Nejsou evidovány žádné jiné zápisy.

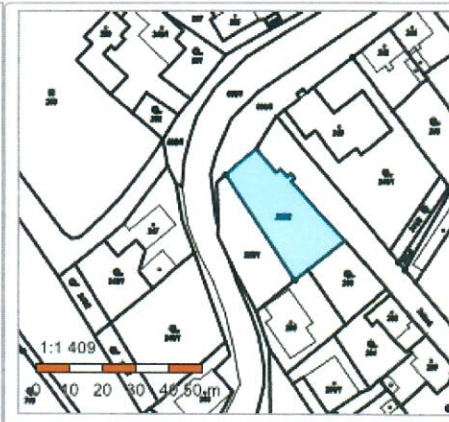
Řízení, v rámci kterých byl k nemovitosti zapsán cenový údaj

Nemovitost je v územním obvodu, kde státní správu katastru nemovitostí ČR vykonává [Katastrální úřad pro Karlovarský kraj, Katastrální pracoviště Sokolov](#)

Zobrazené údaje mají informativní charakter. Platnost k 07.07.2020 11:00:00.

Informace o pozemku

Parcelní číslo:	237/2
Obec:	Svatava [538434]
Katastrální území:	Svatava [760021]
Číslo LV:	1
Výměra [m ²]:	631
Typ parcely:	Parcela katastru nemovitostí
Mapový list:	
Určení výměry:	Graficky nebo v digitalizované mapě
Způsob využití:	manipulační plocha
Druh pozemku:	ostatní plocha



Vlastníci, jiní oprávnění

Vlastnické právo	Podíl
Městys Svatava, ČSA 277, 35703 Svatava	

Způsob ochrany nemovitosti

Nejsou evidovány žádné způsoby ochrany.

Seznam BPEJ

Parcela nemá evidované BPEJ.

Omezení vlastnického práva

Nejsou evidována žádná omezení.

Jiné zápisy

Nejsou evidovány žádné jiné zápisy.

Řízení, v rámci kterých byl k nemovitosti zapsán cenový údaj

Nemovitost je v územním obvodu, kde státní správu katastru nemovitostí ČR vykonává [Katastrální úřad pro Karlovarský kraj, Katastrální pracoviště Sokolov](#)

Zobrazené údaje mají informativní charakter. Platnost k 07.07.2020 11:00:00.

Informace o pozemku

Parcelní číslo:	237/1	
Obec:	Svatava [538434]	
Katastrální území:	Svatava [760021]	
Číslo LV:	1	
Výměra [m ²]:	434	
Typ parcely:	Parcela katastru nemovitostí	
Mapový list:		
Určení výměry:	Ze souřadnic v S-JTSK	
Způsob využití:	manipulační plocha	
Druh pozemku:	ostatní plocha	

Vlastníci, jiní oprávnění

Vlastnické právo	Podíl
Městys Svatava, ČSA 277, 35703 Svatava	

Způsob ochrany nemovitosti

Nejsou evidovány žádné způsoby ochrany.

Seznam BPEJ

Parcela nemá evidované BPEJ.

Omezení vlastnického práva

Nejsou evidována žádná omezení.

Jiné zápisy

Typ
Změna výměr obnovou operátu
Řízení, v rámci kterých byl k nemovitosti zapsán cenový údaj

Nemovitost je v územním obvodu, kde státní správu katastru nemovitostí ČR vykonává [Katastrální úřad pro Karlovarský kraj, Katastrální pracoviště Sokolov](#)

Zobrazené údaje mají informativní charakter. Platnost k 07.07.2020 11:00:00.