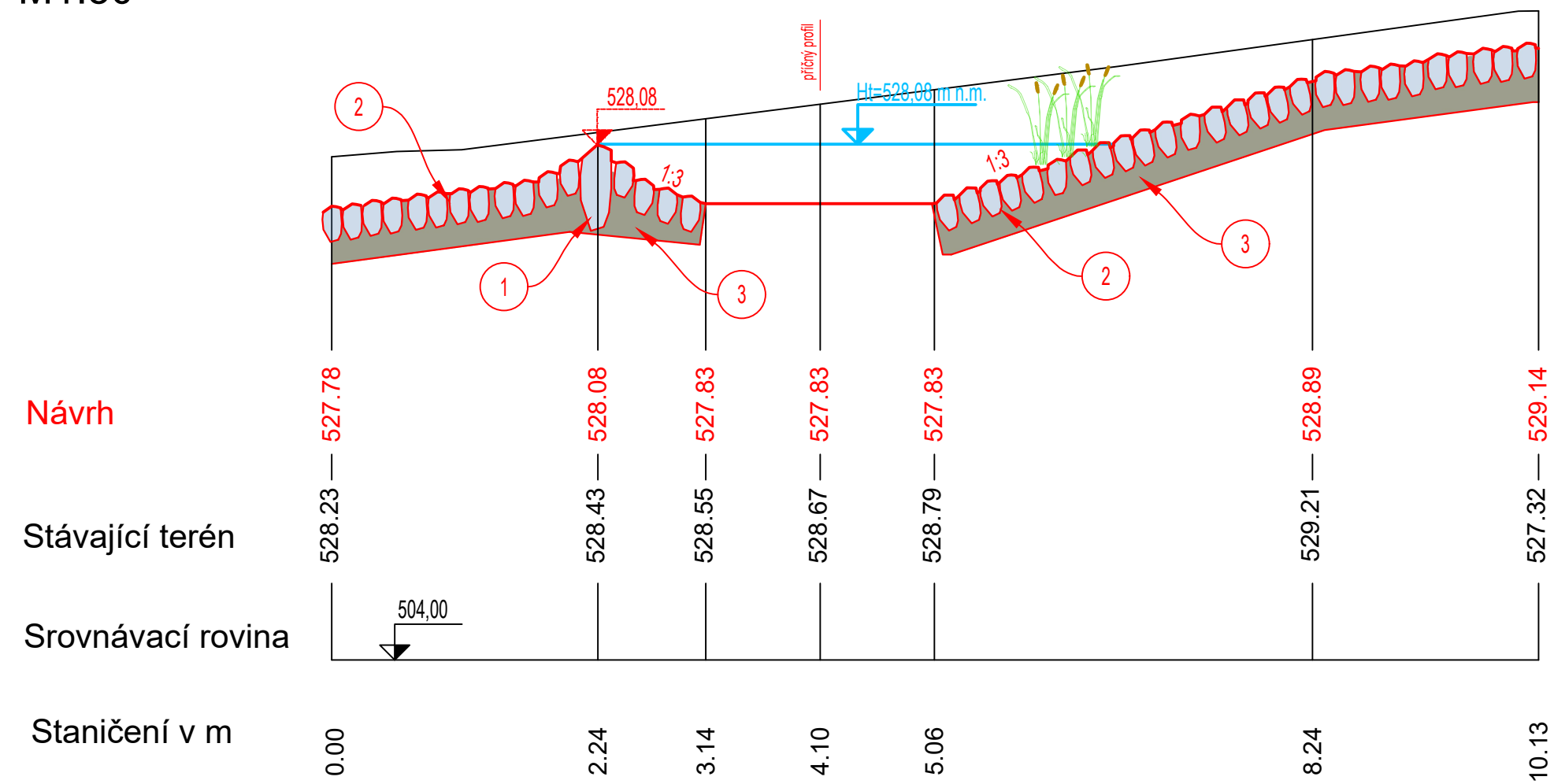
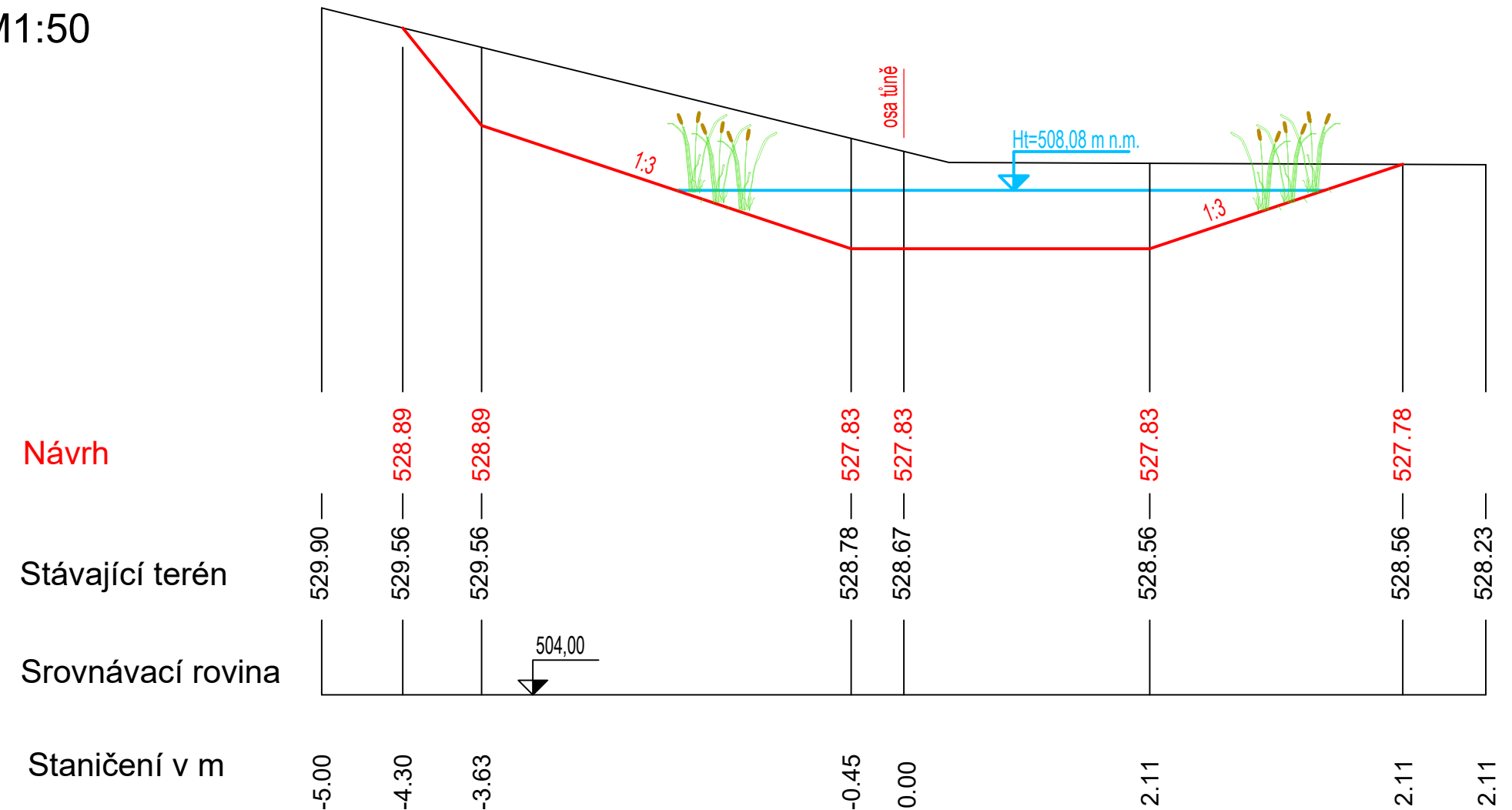


PODÉLNÝ PROFIL TŮNĚ





M1:50



PŘÍČNÝ PROFIL TUNĚ
M1:50




LEGENDA ČAR:

-  NÁVRH
 STÁVAJÍCÍ TERÉN
 ÚROVEŇ HLADINY VODY
 LOMOVÝ KÁMEN
 PODSYP

LEGENDA:

- 1 - OPEVNĚNÍ TOKU
- lomový kámen, tl. min. 0.3 m
2 - KAMENNÝ PRÁH
- lomový kámen, tl. min. 0.8 m
3 - PODSYP
- frakce 32/63, tl. min. 0.2 m

Revize:	Popis revize:	Odp. projektant:	Datum revize:
	Místo stavby:	k.ú.: Luh nad Svatavou [688550]	Paré č.:
	Stavební úřad:	Sokolov	
	Vypracoval:	Ing. Jan Stoklas	
	Odp. projektant:	Ing. Tomáš Bešta (ČKAIT 0202626)	
Investor: Obec Josefov, č. p. 12, 35709 Josefov			
Stavba: Biocentrum Hřebený		Datum:	04/2022
		Stupeň:	RDS
Obsah: VÝKRES TŮNĚ NA TOKU 1		Měřítko:	1:50
		Příloha:	D.15