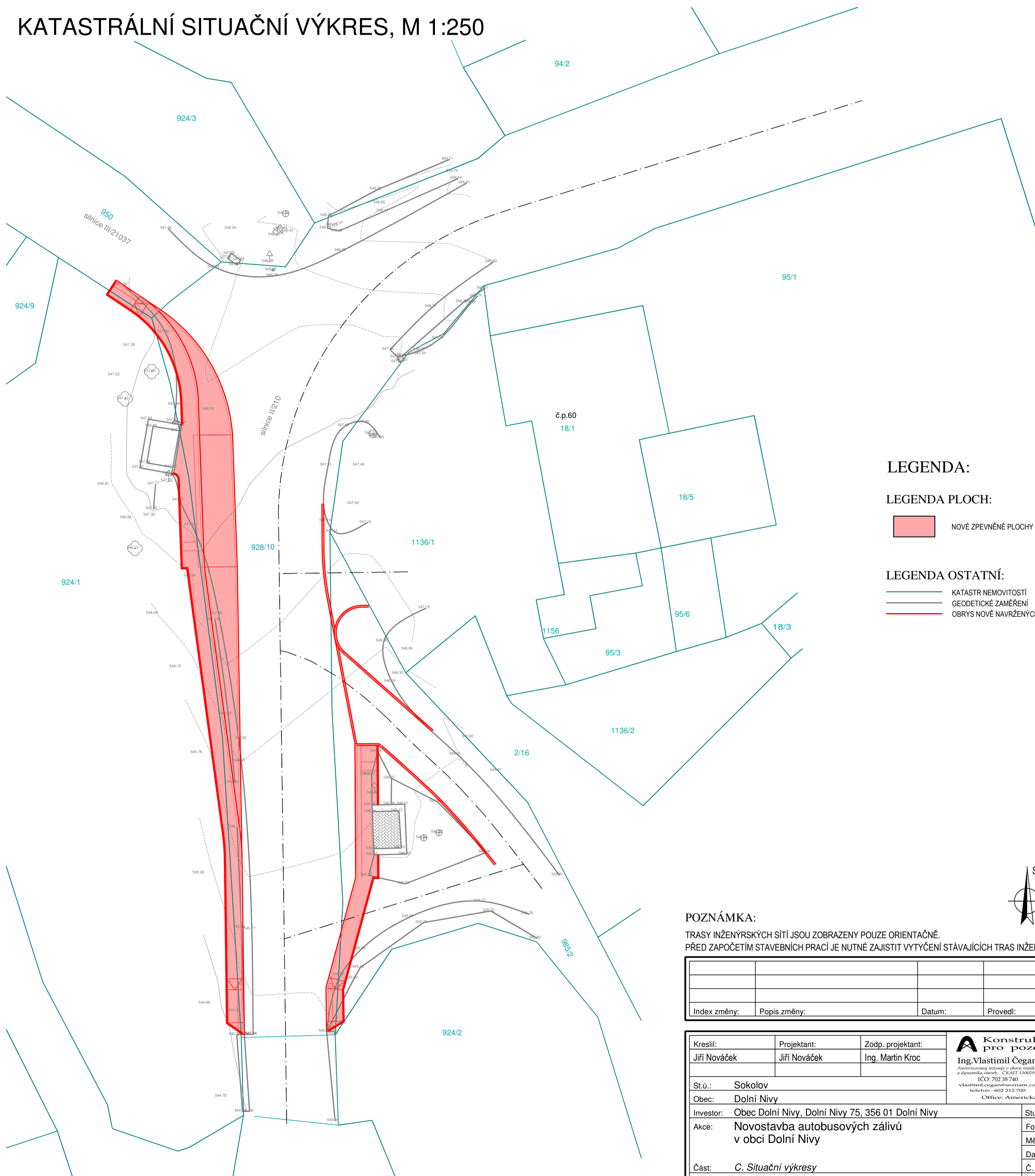



# KATASTRÁLNÍ SITUAČNÍ VÝKRES, M 1:250



LEGENDA:

LEGENDA PLOCH:



## NOVÉ ZPEVNĚNÉ PLOCHY

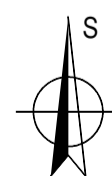
LEGENDA OSTATNÍ:



KATASTR NEMOVITOSTÍ

KATASTR NEMOVITOSTÍ  
GEODETICKÉ ZAMĚŘENÍ


OBRYŠ NOVĚ NAVRŽENÝCH KONSTRUKCÍ



## POZNÁMKA:

TRASY INŽENÝRSKÝCH SÍTÍ JSOU ZOBRAZENY POUZE ORIENTAČNĚ.  
PŘED ZAPOČETÍM STAVEBNÍCH PRACÍ JE NUTNÉ ZAJISTIT VYTÝČENÍ STÁVAJÍCÍCH TRAS INŽENÝRSKÝCH SÍTÍ.

Index změny:	Popis změny:	Datum:	Provedl:	Podpis:

Kresil:	Projektant:	Zodp. projektant:	 <b>Konstrukční kancelář pro pozemní stavby</b>  <b>Ing. Vlastimil Čegan</b> <i>Autorizovaný inženýr v oboru statika a dynamika staveb - ČKA17 1002091</i> <b>Jiří Nováček</b> <i>Projekční inženýr ve výstavbě</i>  <b>ČČO: 0643694</b> <b>vlastimil.čegan@seznam.cz</b> <b>novacek@seznam.cz</b> <b>telefon: +602 212 700</b> <b>telefon: +776 211 125</b> <b>Office: Americká 1, 350 02 Cheb</b>
Jiří Nováček	Jiří Nováček	Ing. Martin Kroc	
St.ú.:	Sokolov		
Obec:	Dolní Nivy		
Investor:	Obec Dolní Nivy, Dolní Nivy 75, 356 01 Dolní Nivy		Stupeň: DSP/DPS
Akce:	Novostavba autobusových závlů v obci Dolní Nivy		Formát: 4A4
			Měřítko: 1:250
			Datum: 11/21
Část:	C. Situační výkresy		Č. zakázky: 2110-02
Obsah:	Katastrální situační výkres		Č. přílohy: C.2.2