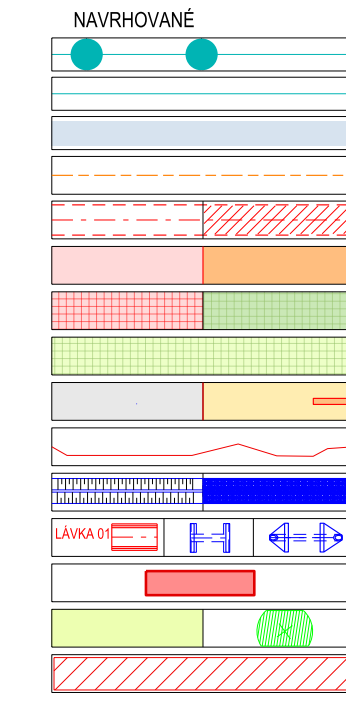




HWANICE KATASTRÁLNÍCH ÚZEMÍ
 HWANICE PARCEL
 VÝZNAMNÉ PARCELE VYJÁSTVITELNÝ SUAS
 HWANICE REZÉND-0 HWANICE
 OPRAVA BRBROH STEDY (OPRAVA VÝTLUKU) (REKTMATICE VÝŠKY)
 DOPRAVNÍ PLOCHY A CYKLOSTEDY (ASFALTOVÉ BETON) ŠTÉROV POKRY
 DOPRAVNÍ PLOCHY - ČIŠTĚNÉ ROSTY (ČIŠTĚNÉ)
 PARKOVACÍ PLOCHY - ČIŠTĚNÉ ROSTY
 CHODNÍKY (PEŠÁČNÍ) (MĚKČÍ) (PEŠÁČNÍ POKRY)
 HWANICE ŽEMINÍ PRÁKY (VÝŠKY) NÁSTŘY, TERENICH (PRÁV
 OVOZOVÉHO PRŮPRAVY (ČIŠTĚNÉ) (ČIŠTĚNÉ)
 HWANICE PROJEKTOVÝ PLOCHY (A) (HWANICE)
 OUBÝ - STAVY (ČIŠTĚNÉ) (VÝŠKY) - SALOY, TRAFIKOVÁNÍ, MOLA (KOC)
 ZELEŇ (ČIŠTĚNÉ) (VÝŠKY) (STROJ)
 PLOCHY (VÝŠKY) (MĚKČÍ) (PEŠÁČNÍ) (PEŠÁČNÍ)



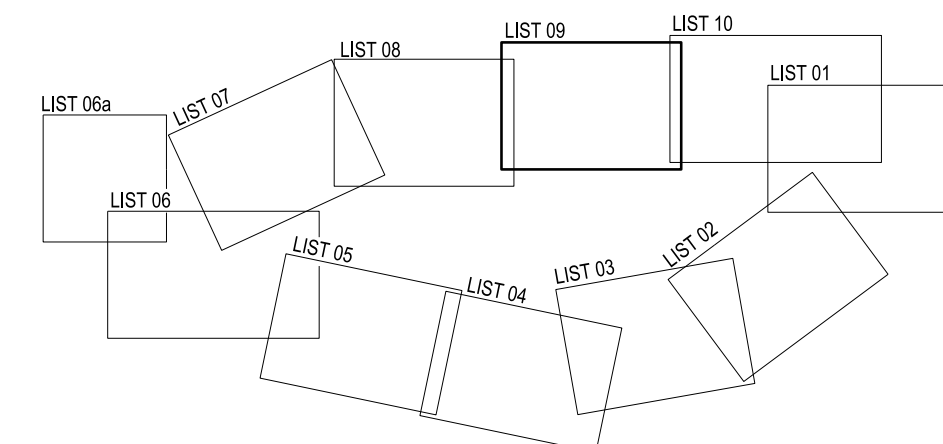
OZVÝCHOVACÍ DŘEVY (TRATIVODY) | DŘENÁŽNÍ PERA |
VEDENÍ NN PODZEMNÍ NABÍJEČKY, LAMPY VOl, SOLÁRNÍ LAMPY VOl |
TELEKOMUNIKAČNÍ VEDENÍ (OPTICKÉ / FTP) |
VODOVOD
KANALIZACE - SPLAŠKOVÁ
KANALIZACE SPLAŠKOVÁ - VÝTLAK
KANALIZACE - DEŠŤOVÁ
NAPŮJOVACÍ BODY (EL. ENERGIE, KANALIZACE, VODOVOD, TELEKOMUNIKACE)



SEZNAM KJÚ A DATUM VYDÁNÍ DKM (<https://services.cazk.cz/dgk/ku>)



x	x	x	
Označení	Datum	Přípis změny	Předsa

Source: system S-JTSK
Výběr: systém 000[illegible]

UDRŽITELNÁ REVITALIZACE A RESOCIALIZACE LOKALITY MEDARD		registrační číslo CZ.10.01.01/00/022_001/0000144	
C	SITUÁČNÍ VÝKRESY	C. přílohy	204
-	-	územní plán	OSP
-	-	územní	88/2024
-	-	formy	7 a 8 a 6
-	-	území	1: 1000
-	KATASTRÁLNÍ SITUÁČNÍ VÝKRES - LIST 09	C. přílohy/dokumenty	C.2.09